

РЕСПУБЛИКА КРЫМ
ОБЩЕСТВО С ОГРАНИЧЕННОЙ ОТВЕТСТВЕННОСТЬЮ
«Сплайн»

Свидетельство № П-196-14022018
Регистрационный номер члена в реестре СРО: 124 от 06.06.2018

Заказчик - ООО «СЗ «СКГ»

Документация по планировке территории с целью размещения объекта регионального значения «Строительство современного жилого микрорайона «Жигулина Роща» по комплексному освоению территории и строительству современного жилого микрорайона с развитой социальной, культурной и бытовой инфраструктурой на территории Мирновского сельского поселения Симферопольского района Республики Крым» (внесение изменений)

Том 2. Часть 2.

УТВЕРЖДАЕМАЯ ЧАСТЬ
ПРОЕКТ МЕЖЕВАНИЯ ТЕРРИТОРИИ

Шифр ИЗМ.ДПТ/2025

Графическая часть

г. Симферополь 2025г.

РЕСПУБЛИКА КРЫМ
ОБЩЕСТВО С ОГРАНИЧЕННОЙ ОТВЕТСТВЕННОСТЬЮ
«Сплайн»

Свидетельство № П-196-14022018
Регистрационный номер члена в реестре СРО: 124 от 06.06.2018

Заказчик - ООО «СЗ «СКГ»

Документация по планировке территории с целью размещения объекта регионального значения «Строительство современного жилого микрорайона «Жигулина Роща» по комплексному освоению территории и строительству современного жилого микрорайона с развитой социальной, культурной и бытовой инфраструктурой на территории Мирновского сельского поселения Симферопольского района Республики Крым» (внесение изменений)

Том 2. Часть 2.

УТВЕРЖДАЕМАЯ ЧАСТЬ
ПРОЕКТ МЕЖЕВАНИЯ ТЕРРИТОРИИ

Шифр ИЗМ.ДПТ/2025

Графическая часть

Директор

ГАП






А.Н. Поддубняк

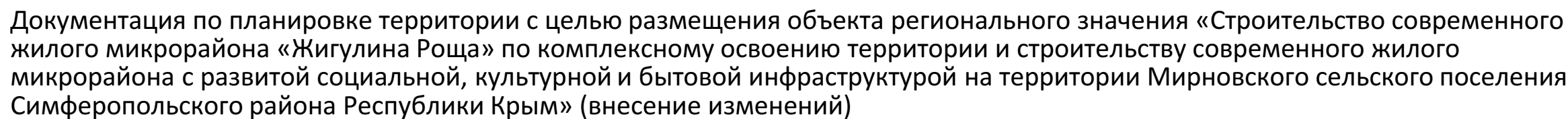
Е.Ю. Широколова

г. Симферополь 2025г.

Ведомость чертежей утверждаемой части проекта межевания территории

Лист	Наименование	Примечание
	Основная (утверждаемая) часть проекта межевания	
1	Ведомость чертежей утверждаемой части проекта межевания территории	
2	Чертеж межевания территории (первый этап) М 1:2000	
3	Чертеж межевания территории (второй этап) М 1:2000	

						ИЗМ.ДПТ/2025			
						Документация по планировке территории с целью размещения объекта регионального значения «Строительство современного жилого микрорайона «Жигулина Роща» по комплексному освоению территории и строительству современного жилого микрорайона с развитой социальной, культурной и бытовой инфраструктурой на территории Мирновского сельского поселения Симферопольского района Республики Крым» (внесение изменений)			
Изм.	Коп.уч.	Лист	№Док.	Подп.	Дата		Стадия	Лист	Листов
ГАП		Широколова				Проект межевания территории	П	1	
Разработал		Широколова							
Проверил		Дегурко С.А				Ведомость чертежей утверждаемой части проекта планировки территории	ООО СПЛАЙН 2025		



Мирновское сельское поселение

Городской округ Симферополь

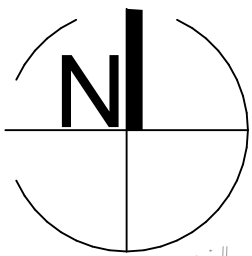
423

Величина отступа от красной линии до зоны планируемого размещения объектов, м

Совпадение красной линии
и линии границы элемента
планировочной структуры

Совпадение красной линии, линии границы элемента планировочной структуры и границы участков согласно ЕГРН

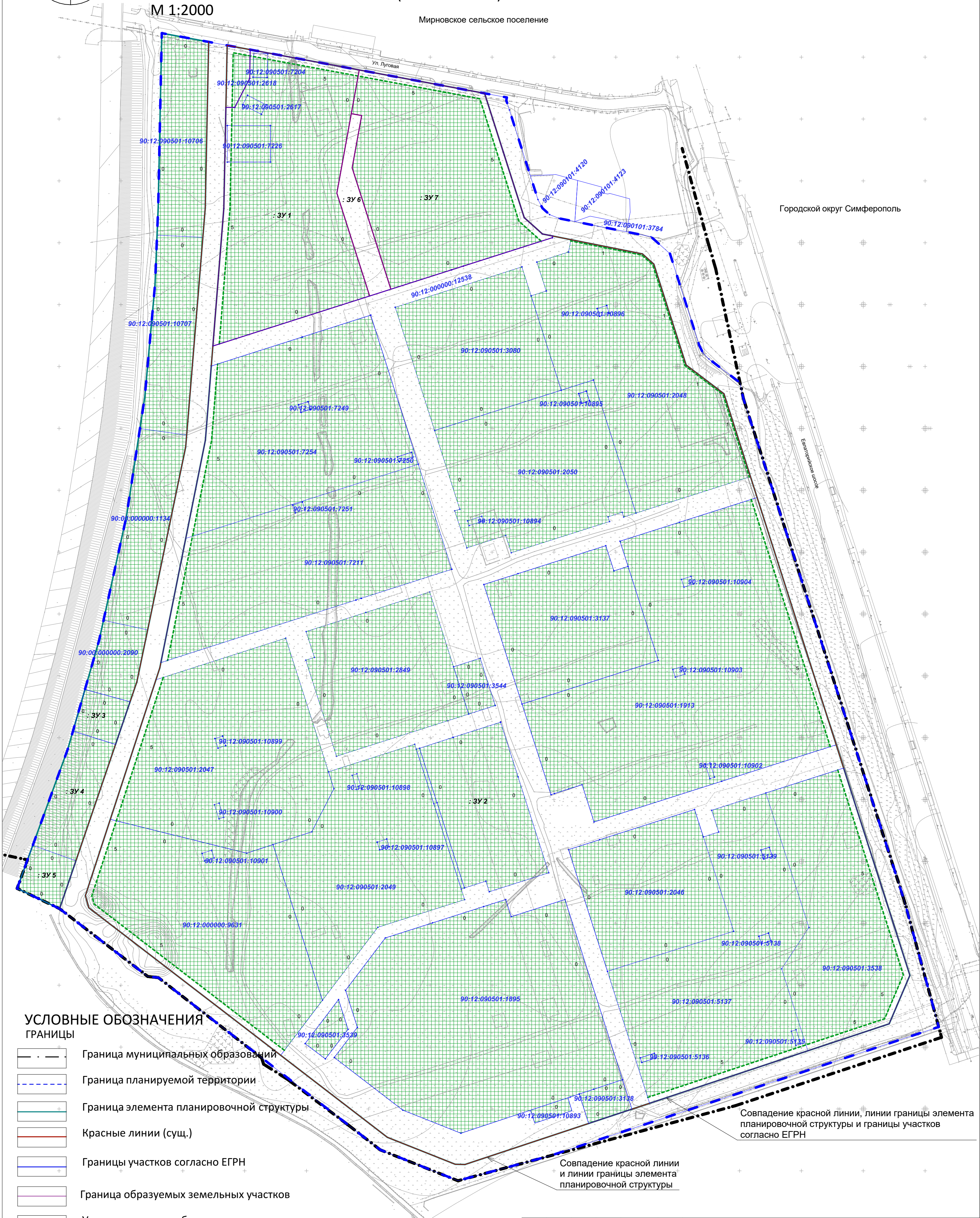
[illegible]



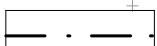
Документация по планировке территории с целью размещения объекта регионального значения «Строительство современного жилого микрорайона «Жигулина Роща» по комплексному освоению территории и строительству современного жилого микрорайона с развитой социальной, культурной и бытовой инфраструктурой на территории Мирновского сельского поселения Симферопольского района Республики Крым» (внесение изменений)

ЧЕРТЕЖ МЕЖЕВАНИЯ ТЕРРИТОРИИ (ВТОРОЙ ЭТАП)
М 1:2000

Мирновское сельское поселение



УСЛОВНЫЕ ОБОЗНАЧЕНИЯ
ГРАНИЦЫ



Граница муниципальных образований



Граница планируемой территории



Граница элемента планировочной структуры




Красные линии (сущ.)



Границы участков согласно ЕГРН




Граница образуемых земельных участков




Условные номера образуемых земельных участков



Граница зоны планируемого размещения объектов капитального строительства



Линия отступа от красных линий



Величина отступа от красной линии до зоны планируемого размещения объектов, м

Совпадение красной линии, линии границы элемента планировочной структуры и границы участков согласно ЕГРН

Совпадение красной линии и линии границы элемента планировочной структуры

						ИЗМ.ДПТ/2025			
						Документация по планировке территории с целью размещения объекта регионального значения «Строительство современного жилого микрорайона «Жигулина Роща» по комплексному освоению территории и строительству современного жилого микрорайона с развитой социальной, культурной и бытовой инфраструктурой на территории Мирновского сельского поселения Симферопольского района Республики Крым» (внесение изменений)			
Изм.	Колуч.	Лист	№Док	Подп.	Дата	Проект межевания территории	Стадия	Лист	Листов
ГАП	Широколова			С.Ю.			п	3	
Разработал	Широколова			С.Ю.					
Проверил	Дегурко С.А			С.А.		Чертеж межевания территории (второй этап) М 1:2000	ООО СПЛАЙН 2025		